
25
2
Blattschnitt 1
82
3
82
4
1.88
1.75
1.84
1.96
2.10
2.14
2.13
2.14
2.08
2.50
2.50
0.40
0.40
0.40
0.40
0.40
0.40
0.40
0.40
0.40
0.40
R=250.00
R=∞
0+280.00
R=250.00
R=∞
0+280.67
0+300.00
0+320.00
R=1000.00
R=∞
0+324.87
R=1000.00
R=∞
0+332.31
0+340.00

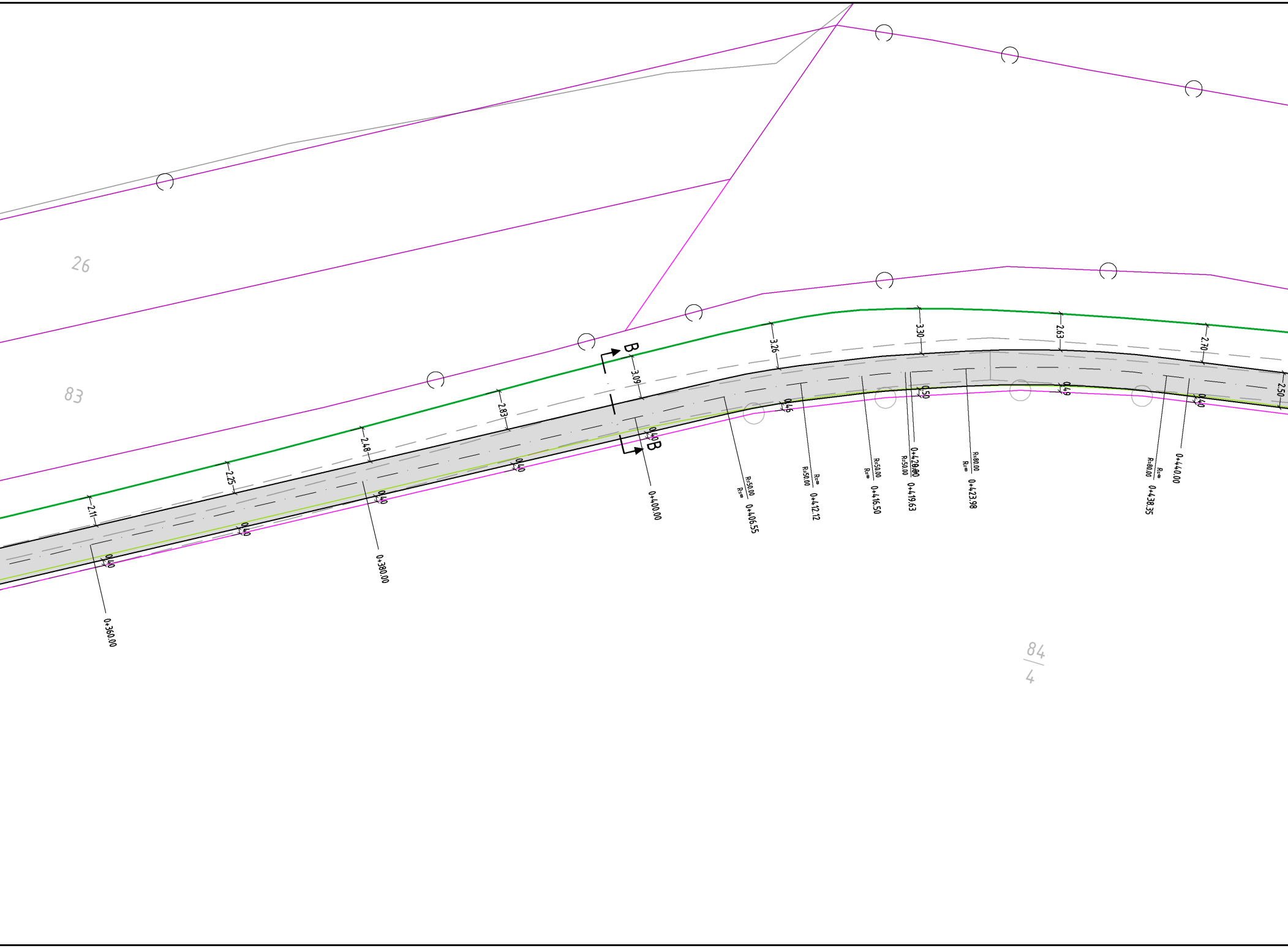
26
83
84
4
B
B
2.11
2.25
2.48
2.83
3.09
3.26
3.30
2.63
2.70
2.50
0.40
0.40
0.40
0.40
0.40
0.46
0.50
0.49
0.40
0+360.00
0+380.00
0+400.00
R=50.00
R=∞
0+406.55
R=∞
R=50.00
0+412.12
R=50.00
R=∞
0+416.50
R=50.00
0+420.00
0+419.63
R=80.00
R=∞
0+423.98
R=∞
R=80.00
0+438.35
0+440.00

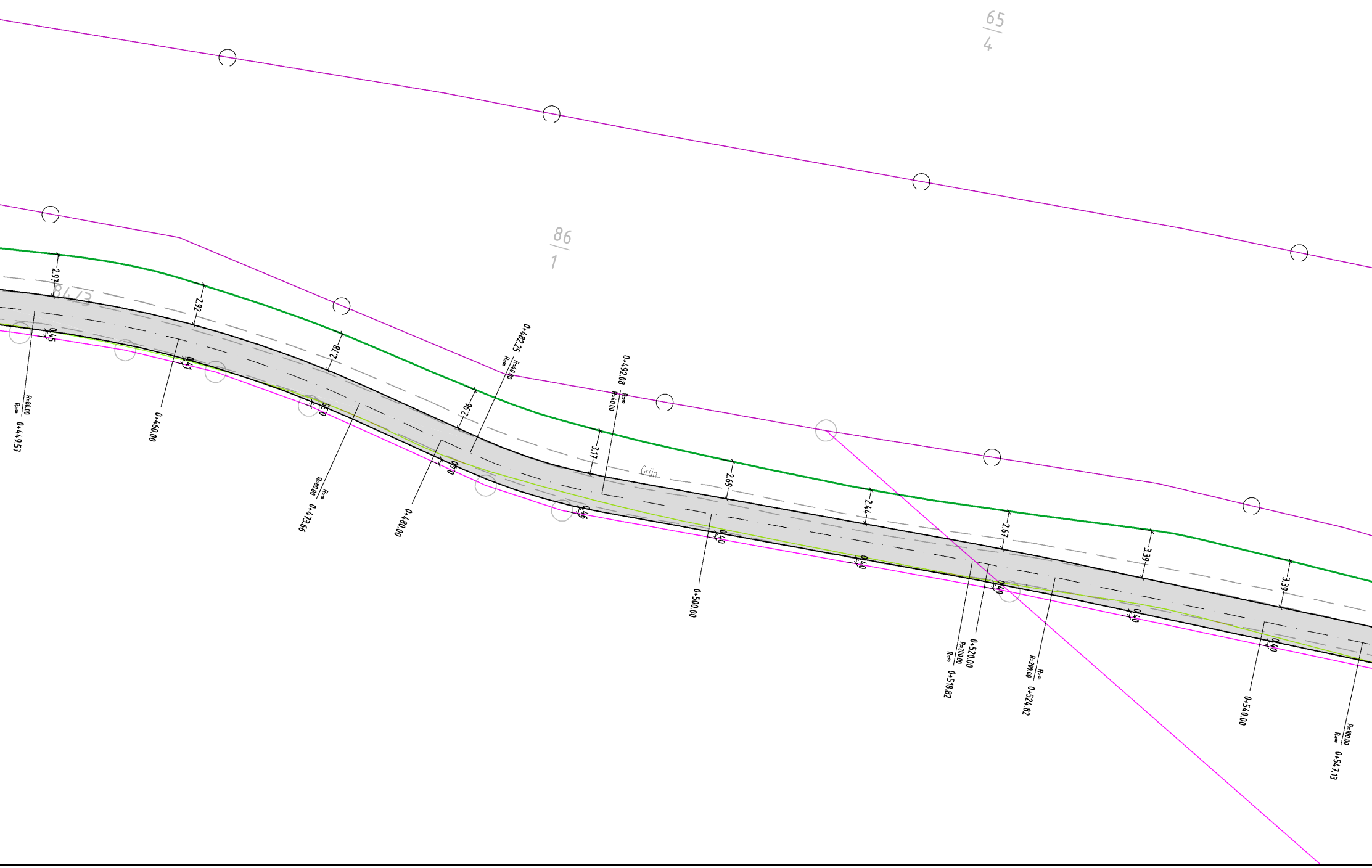
65/4
86/1
84/3
Grün
2.97
2.92
2.78
2.96
3.17
2.69
2.44
2.67
3.39
3.39
0.45
0.41
0.35
0.40
0.46
0.40
0.40
0.40
0.40
0.40
R=80.00
R=∞
0+449.57
0+460.00
R=80.00
R=∞
0+473.56
0+480.00
0+482.25
R=∞
R=40.00
0+492.08
R=∞
R=40.00
0+500.00
0+520.00
R=200.00
R=∞
0+518.82
R=∞
R=200.00
0+524.82
0+540.00
R=100.00
R=∞
0+547.13

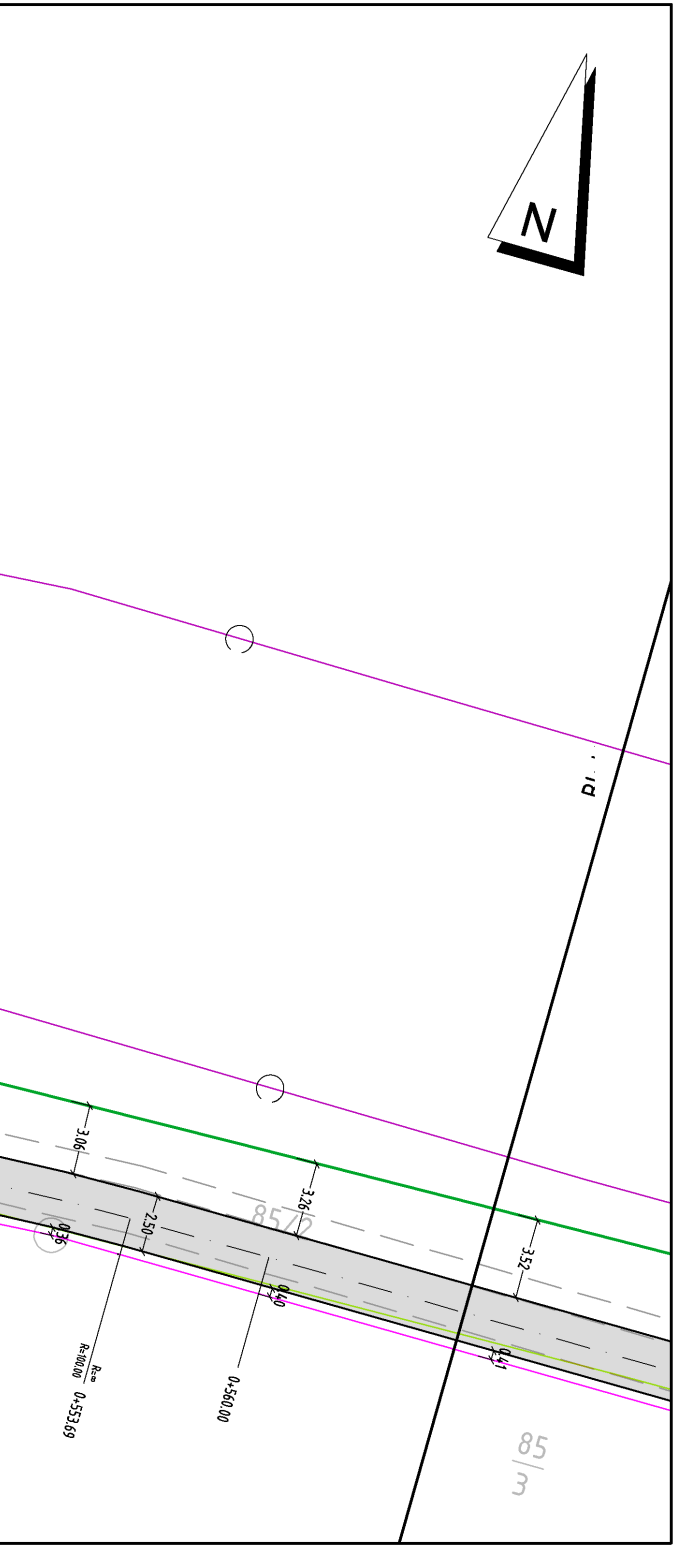
N
3.06
3.26
2.50
0.36
3.52
0.40
0.41
85/2
85
3
R=100.00
R=∞
0+553.69
0+560.00

Blattschnitt 2

Legende

┼─┼─┼	vorh. Mauer	——	gepl. Radweg
✕ ✕ ✕	vorh. Zaun	▨	gepl. Asphaltbefestigung (Radweg)
∩ ∩ ∩	vorh. Hecke		
——	vorh. Knick		
——	vorh. Ackergrenze		
— — —	vorh. Topographie		
——	vorh. Flurstücksgrenze		

Plangrundlage

Dem Lage- und Bestandsplan ist die aktuelle "Automatisierte Liegenschaftskarte (ALK)" hinterlegt. Die Genauigkeit richtet sich nach der jeweiligen Erstehungsgrundlage. (z.B. Vermessung oder Digitalisierung)
Koordinatensystem: ETRS89

Bestandsaufmaß:

vom 23.09.2019 durch das Vermessungsbüro Uwe Kock, 25704 Epenwöhrden

Maßstab 1:250

0 5 10 15 20 25 30 35 40

Index	Art der Änderung	Datum	Name

SASS&KOLLEGEN
Ingenieurgemeinschaft

Grossers Allee 24
25767 Albersdorf
•
Tel. 0 48 35 - 97 77 0
Fax 0 48 35 - 97 77 22
•
info@sass-und-kollegen.de
www.sass-und-kollegen.de

Bvh. Nr.: 19053	Bauherr: Gemeinde Büchen					
Zeichnungsnr.: 19053-2-3/LeMu BUECH115.dwg	Bauvorhaben: Bau eines Rad- und Reiterweges an der L205 Büchen-Pötrau und Schulendorf					
PDF: *.pdf	Darstellung: Lageplan Straßenbau					
Zeich.-Nr.: Anl. 7, Bl. 2/3 Entwurf	bearbeitet:	R. Heitmann	Datum:	06.05.2020	Maßstab: 1:250	
	gezeichnet:	C. Jacobs	Datum:	06.05.2020		
	geprüft:		Datum:			